



Welcome to Crop Cutting Experiment App

Register

Sign in

मोबाईल ॲपची माहीती भरण्यासाठी सूचना

पिक कापणी प्रयोग घेणा-या प्रत्येक क्षेत्रिय कर्मचा-याने मोबाईल ॲप वापरासाठी नोंदणी करणे आवश्यक आहे. यासाठी पासवर्डची आवश्यकता नाही



1/2

Slate *

MAHARASHTRA



User Type *

Primary Worker



Designation *

Select...



District *

Select...



Taluka



Revenuecircle



Grampanchayat

NEXT

Have an Account? [Login](#)

DEBUG-1.0-3C1E2B34

मोबाईल ॲपची नोंदणी करण्यासाठी सूचना

नमूद केल्याप्रमाणे महाराष्ट्र राज्य निवडावे.

पीक कापणी घेणारे कर्मचारी हे प्रायमरी वर्कर आहेत.

प्रायमरी वर्कर कषि सहाय्यक / ग्रामसेवक / तलाठी
यापैकी एक आहेत.

पीक कापणी प्रयोग घेत असलेला जिल्हा निवडावा.

पीक कापणी प्रयोग घेत असलेला तालुका निवडावा.

पीक कापणी प्रयोग घेत असलेले गाव ज्या महसूल
मंडळात आहे ते निवडावे.

पीक कापणी प्रयोग घेत असलेली ग्रामपंचायत निवडावी.



2/2

Name *

Mr. ▾

Mobile No. *

Verify

Email ID

Aadhar *

Verify

Password *

Confirm password *

REGISTER

Have an Account? [Login](#)

मोबाईल ॲपची माहीती भरण्यासाठी सूचना

प्रायमरी वर्करचे नाव लिहावे.

प्रायमरी वर्करचा मोबाईल क्रमांक लिहावा व मो.नं.
Verify होऊन आलेला **OTP** नमूद करावा.

प्रायमरी वर्करचा ईमेल आयडी ई मेल लिहावा.

प्रायमरी वर्करचा आधार क्रमांक लिहावा तो बरोबर असावा
कारण तो शासनाकडील डेटाबेस बरोबर खात्री होतो.

स्वतःचा पासवर्ड टाकावा.

स्वतःचा तोच पासवर्ड पुन्हा टाकावा.

After
Registration
Login here



Mobile Number

Password

[Forgot Password?](#)

Login

Don't have an [Account?](#)

मोबाईल ॲपची माहीती भरण्यासाठी सूचना

प्रायमरी वर्करने नोंदलेला मोबाईल क्रमांक लिहावा.

प्रायमरी वर्करने नोंदलेला पासवर्ड टाकावा .

प्रायमरी वर्करने नोंदलेला पासवर्ड विसरल्यास फॉरगेट पासवर्ड हा ऑप्शन निवडावा. यामध्ये नोंदलेल्या मोबाईलवर आपणास ओटीपी येईल तो टाकून लॉग इन होता येईल .



Mr. Test User
Primary Worker



View Profile



About Us

Sign Out

Primary
Worker
Profile

प्राथमरी वर्करने भरलेली सर्व माहीती युजर्सना पाहता येते.

Click on New
form

New Form

Saved Forms

Submitted Forms



Report a Problem

मोबाईल ॲपची माहीती भरण्यासाठी सूचना

प्रत्येक पीक कापणी प्रयोगाच्या नोंदीसाठी नविन फॉर्म घेणे आवश्यक आहे.

पीक कापणी प्रयोगाची मोबईलमध्ये साठविलेली माहीती आपणांस पाहता येते.

पीक कापणी प्रयोगाचे अंतीम निष्कर्ष शासनास कळविल्याचा तपशिल पाहता येतो.

Fill Part 1 of
Field Overview

Select Step from the Dropdown

1 Part 1 - Field Overview & Est. CCE

2 Part 2 - Field & Harvest Details

मोबाईल ॲपची माहिती भरण्यासाठी सूचना

प्रत्येक पीक कापणी प्रयोगासाठी **Part-1** हा प्रयोगाच्या मूलभूत माहितीसाठी आवश्यक आहे. सदर भागाची माहिती प्रथम पुर्ण करावी. व त्यानंतरच **Part-2** ची माहिती भरता येईल.

प्रत्येक पीक कापणी प्रयोगासाठी **Part-2** हा प्रयोगाच्या पीक कापणीचे निष्कर्ष कळविण्यासाठी आवश्यक आहे.



Experiment no. : 051822PTH32509

Field Overview

State

MAHARASHTRA

Scheme

PMFBY

Season

Kharif

Year

2018

District *

Aurangabad

Crop Name *

Select...

Taluka *

Gangapur

RevenueCircle *

Select...

GramPanchayat *

Select...

मोबाईल ॲपची माहीती भरण्यासाठी सूचना

Registration राज्याची निवड (Auto) होईल.

PMFBY निवड (Auto) प्रधानमंत्री पीक विमा योजनेसाठी होईल.

Season निवड (Auto) ज्या हंगामात पीक कापणी होणार आहे , त्यानुसार होईल.

Year निवड (Auto) पीक कापणी प्रयोग ज्या वर्षातील आहे त्यानुसार होईल.

District -Registration नुसार निवड (Auto) होईल.

पीक कापणी प्रयोग ज्या पिकाचा आहे त्याचे नाव निवडा

Taluka-Registration नुसार निवड होईल.

पीक कापणी प्रयोग ज्या महसूल मंडळात आहे त्याचे नाव निवडा

पीक कापणी प्रयोग ज्या गावात आहे त्याचे नाव निवडा

← New Form (Part 1)



Experiment no. : 051822PTH28928

Field Overview

Survey No. / Khasra No. / Khata No. *

120

Total Area of Selected Field *

1

HECTARE

Length of the Selected Field(in METERS) *

100

Breadth of the Selected Field(in METERS) *

100

Farmer Present

Yes No

Name of Farmer *

XYZ

Farmer Mobile

|

Farmer Aadhar

Probable Date fo Harvest *

30-08-2018



मोबाईल ॲपची माहीती भरण्यासाठी सूचना

पीक कापणी प्रयोग घेतलेला सर्व्हे नं लिहावा.

पीक कापणी प्रयोगाच्या शेताचे क्षेत्र हेक्टरमध्ये लिहावे.

शेताची लांबी मीटरमध्ये लिहावी.

शेताची रुंदी मीटरमध्ये लिहावी.

पीक कापणी प्लॉट ज्या शेतक-याचे शेतात आहे ते हजर असल्यास होय निवडावे.

पीक कापणी प्लॉट ज्या शेतक-याचे शेतात आहे त्यांचे नाव

शेतक-याचा मोबईल क्रमांक लिहावा.

शेतक-याचा आधार क्रमांक लिहावा.

पीक कापणी प्लॉट कधी काढण्यास येईल ती संभाव्य दिनांक नमूद करावी. ही माहीती विमा कंपनीस आपोआप कळविली जाते.

मोबाईल ॲपची माहीती भरण्यासाठी सूचना

Probable Date fo Harvest *

30-08-2018



Attach Photos with Coordinates

Upload Pictures

Please add At least one photo in each category

Field Overview



DEBUG-1.0-3C1E2B34

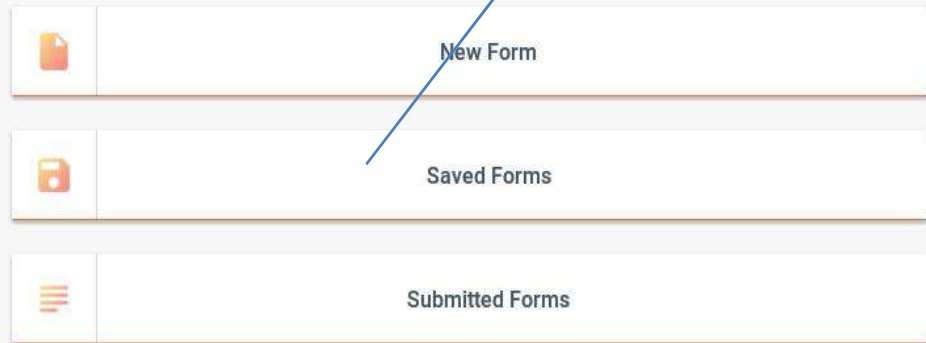
Submit

After click on Submit
complete Part 1 of field
overviews

हा फॉर्म भरताना पीक कापणीसाठी निवडलेल्या शेताचा नेत्रहृत्य कोप-यातून सर्व शेत दिसेल असा फोटो घ्यावा व Submit करावे.

मोबाईल ॲपची माहीती भरण्यासाठी सूचना

After Submit the
complete Part 1
click on Saved
Forms



पीक कापणीचा Part-1 Submit
केलेला फॉर्म Save मध्ये पहावा.
सदरची माहीती मोबाईलमध्ये
साठविली जाते.

 Report a Problem

← Saved Forms 🔍 ⋮

Kharif 2018 Sorted by - Date Added ▼

FORM 1 FORM 2

Survey Number: 051822PTH28928 1/1

Season	Kharif
Name of Farmer	XYZ
Address	Amalner, Amalner, Bhendala, Gangapur, Aurangabad, MAHARASHTRA
Total Area of Selected Field	1 HECTARE
Survey No. / Khasra No. / Khata No.	120
Crop	Black Gram (urd Bean)

[VIEW](#)

Survey Number: 051822PTH28274 1/1

Season	KHARIF
Name of Farmer	Yss
Address	Jamgaon, Jamgaon, Gangapur, Gangapur, Aurangabad, MAHARASHTRA
Total Area of Selected Field	2 HECTARE
Survey No. / Khasra No. / Khata No.	230
Crop	Soybean (bhat)

[VIEW](#)

Survey Number: 051822PTH28354 1/1

DEBUG-1.0-3C1E2B34

मोबाईल ॲपची माहीती भरण्यासाठी सूचना

पीक कापणीचा Part- 1 चा
तपशिल व Part-2 भरण्यासाठी
view बटणावर click करावे.

Click on this

Start Fill part 2
click on this

Select Step from the Dropdown

1 Part 1 - Field Overview & Est. CCE ✓

2 Part 2 - Field & Harvest Details ^

CCE Field Selection & Images

CCE Area Specification & Area images

Weighing Specification

Harvest Specification

Approval / Verification

मोबाईल ॲपची माहीती भरण्यासाठी सूचना

CCE PLOT बदल माहीती, पिक काढणीनंतरचे धान्याचे वजन तपशिल, वजन घेतानाचे व इतर अनुषंगिक माहिती व फोटो **Part 2** मध्ये घ्यावे लागतात.

← New Form (Part 2)



Experiment no. : 051822PTH28928

Village: Amalner | Survey No. / Khasra No. / Khata No. : 120

CCE Field Selection & Images

CCE Plot Size *

100

Sq. METER

Length of Field (in METERS) *

10

Breadth of Field (in METERS) *

10

Enter Random Numbers: *

Land Type *

select one



Date Of Sowing *

Time of Sowing *

Early

normal

late

Date of Cutting *

27-08-2018



Attach Photos with Coordinates

Upload Pictures

DEBUG-1.0-3C1E2B34

मोबाईल ॲपची माहीती भरण्यासाठी सूचना

पीक कापणी प्रयोग घेतलेला प्लॉटचे क्षेत्रफळ (Auto) येईल.

पीक कापणी प्रयोग घेतलेला प्लॉटची लांबी (Auto) येईल.

पीक कापणी प्रयोग घेतलेला प्लॉटची रुंदी (Auto) येईल.

ज्या रँडम नंबरने प्लॉट निवडला आहे तो नमूद करावा तो शेताच्या लांबीच्या व रुंदीच्या अंतरापेक्षा कमी असावा.

Upland/ mediumland/ low land पैकी एक निवडावे.
म्हणजेच जमीन भारी/मध्यम किंवा हलकी असे समजावे.

पीक कापणी प्रयोग घेतलेला प्लॉटची पेरणीची दिनांक.

पेरणी Early / Normal / Late पैकी एक निवडावे.

दिनांक दिलेल्या कॅलेंडर मधील प्रयोगाचा प्लॉट कापणीचा दिनांक निवडावा.

Fill up the field and
take Picture

New Form (Part 2)

Experiment no. : 051822PTH28928
 Village: Amalner | Survey No. / Khasra No. / Khata No. : 120

CCE Area Specification & Area images

Crop Name *
 Black Gram (urd Bean)

Crop variety *
 HYV (High Yielding Variety)

Seed Variety *
 xxx

Field Overview

Image 1

Geo-Coordinates : Latitude : 18.525147
 Longitude : 73.872073

Photo CCE Area

Weighing Operation

T-2 Yield Data

DEBUG-1.0-3C1E2B34 Save

मोबाईल ॲपची माहीती भरण्यासाठी सूचना

Take picture of
CCE plot

प्रयोगाचा प्लॉट कापणीच्या वेळी

- १ प्लॉटचा फोटो
२. वजन करतानाचा फोटो
३. पीक कापणीचा उत्पादन तक्ता पानाचा फोटो
असे फोटो घ्यावेत.

सेव्ह बटणवर क्लिक
केल्यानंतर हिरव्या
रंगाची खुण पार्ट-२
मधील प्रत्येक Field
वर दिसून येईल.



Select Step from the Dropdown

- 1 Part 1 - Field Overview & Est. CCE ✓
- 2 Part 2 - Field & Harvest Details ^
 - CCE Field Selection & Images ✓
 - CCE Area Specification & Area images
 - Weighing Specification
 - Harvest Specification
 - Approval / Verification

मोबाईल ॲपची माहीती भरण्यासाठी सूचना

पीक कापणी प्रयोगाचा तपशिल मंजूर करुन पुन्हा:
पाठवावा.

Click on this

← New Form (Part 2)  

Experiment no. : 051822PTH28928
Village: Amalner | Survey No. / Khasra No. / Khata No. : 120


CCE Area Specification & Area images

Crop Name *
Black Gram (urd Bean)


Crop variety *
select one



Seed Variety Name *

Attach Photos with Coordinates

 Upload Pictures

Please add At least one photo in each category

Field Overview 

 Image 1 27-08-2018 





 Geo- Coordinates : Latitude : 18.525147
Longitude : 73.872073

Photo CCE Area 

Weighing Operation 

T-2 Yield Data 

DEBUG-1.0-3C1E2B34 Save

मोबाईल ॲपची माहीती भरण्यासाठी सूचना

local / High yielding / Hybrid पैकी एक निवडावे.

पिकाचे Variety नाव लिहावे.

Only fill up the
fields and click on
save button

New Form (Part 2)

Experiment no. : 051822PTH28928

Village: Amalner | Survey No. / Khasra No. / Khata No. : 120

Weighing Specification

Date Of Taking Dry Weight *

Dried & Harvested At

Field Other Places

Driage Ratio *

Green Weight (In Grams) *

Dry Weight (In Grams)

Production obtained through CCEs

Normal Good Bad

Remarks about Production observed

Start writing here

Attach Photos with Coordinates

Upload Pictures

DEBUG-1.0-3C1E2B34

Please add At least one photo in each category

मोबाईल ॲपची माहीती भरण्यासाठी सूचना

कॅलेंडर मधील प्रयोगाचा प्लॉट कापणी उत्पादनाचे वजन घेतलेला दिनांक निवडावा.

प्रयोगाचा प्लॉट कापणी उत्पादन शेतात वाळविले किं वा इतर ठिकाणी यासाठीचा पर्याय निवडावा.

पीकानुसार **Driage** रेशो ॲपमध्ये आहेत तेआपोआप येतात.



पीक काढणीनंतरचे धान्याचे वजन ग्रॅममध्ये घ्यावे. (**Green Weight**) किमान ५ ग्रॅम पर्यंत लिहावे

पीक काढणीनंतरचे धान्याचे वजन वाळविल्यानंतर किती मिळेल हे **Driage** रेशाने गुणून ग्रॅममध्ये आपोआप येते.

प्लॉटचे उत्पादन **Normal / Good/ Bad** मध्ये विश्लेषित करावे.

वरील अभिप्रायाशिवाय विशेष अभिप्राय असल्यास येथे नोंदवा. जसे की भातामधील मिलिंग टक्केवारी. इ.

Fill up weighing specification & upload picture

← New Form (Part 2)  

Experiment no. : 051822PTH28928
Village: Amalner | Survey No. / Khasra No. / Khata No. : 120

Weighing Specification

Green Weight (In Grams) *
2000

Dry Weight (In Grams)
1888.3999

Production ob
Remarks about
good


Upload Pictures With Location



Select Image Type

- FIELD OVERVIEW
- CCE AREA
- WEIGHING OPERATION**
- T-2 YIELD DATA

CLOSE

Please add At least one photo in each category

Field Overview 

 Image 1 27-08-2018  Delete




 Geo- Coordinates : Latitude : 18.525147
Longitude : 73.872073

Photo CCE Area 

DEBUG-1.0-3C1E2B34
Weighing Operation 

मोबाईल ॲपची माहीती भरण्यासाठी सूचना


Click on this
& upload
picture





Select Step from the Dropdown

- 1 Part 1 - Field Overview & Est. CCE ✓
- 2 Part 2 - Field & Harvest Details ^
 - CCE Field Selection & Images ✓
 - CCE Area Specification & Area images ✓
 - Weighing Specification ✓
 - Harvest Specification
 - Approval / Verification

Click on this



← New Form (Part 2)  

Experiment no. : 051822PTH28928
Village: Amalner | Survey No. / Khasra No. / Khata No. : 120

Harvest Specification


Manure/ FYM used ?
 Yes No
Quantity Used per HECTARE *
 select one



Chemical Fertilizer Used?
 Yes No
Quantity Used per HECTARE *
 select one

Water Source
 Rainfed Irrigated

Attach Photos with Coordinates

Please add At least one photo in each category

Field Overview 

 Image 1 27-08-2018  Delete



 Geo-Coordinates : Latitude : 18.525147
Longitude : 73.872073

Photo CCE Area 

DEBUG-1.0-3C1E2B34

मोबाईल ॲपची माहीती भरण्यासाठी सूचना

सॅद्रिय खत वापरल्यास होय निवडावे..

सॅद्रिय खत वापरल्यास मात्रा **क्विंटल प्रती हेक्टरी** लिहावी.

रासायनीक खत वापरल्यास होय निवडावे..

रासायनीक खत वापरल्यास होय निवडावे..

Fill up & take
Picture of Takta
No.2

← New Form (Part 2)

Experiment no. : 051822PTH28928
Village: Amalner | Survey No. / Khasra No. / Khata No. : 120

Harvest Specification

Manure/ FYM used ?

Quantity Used per HECTARE *
2000

Chemical Fert

Quantity Used
200

Water Source

Upload Pictures With Location

Select Image Type

Please add At least one photo in each category

Field Overview

Image 1 27-08-2018

Geo- Coordinates : Latitude : 18.525147
Longitude : 73.872073



Photo CCE Area

DEBUG-1.0-3C1E2B34

मोबाईल ॲपची माहीती भरण्यासाठी सूचना


Take picture of
yield data of Takta
No.2

तक्ता-२ च्या ज्या ठिकाणी उत्पादन लिहीले आहे. त्याचा फोटो घ्यावा.


← New Form (Part 2)  



Experiment no. : 051822PTH28928
Village: Amalner | Survey No. / Khasra No. / Khata No. : 120

Harvest Specification



Please add At least one photo in each category

Field Overview 

 Image 1 27-08-2018  Delete









 Geo-Coordinates : Latitude : 18.525147
Longitude : 73.872073


Photo CCE Area 


 Image 1 27-08-2018  Delete



 Geo-Coordinates : Latitude : 18.524757
Longitude : 73.872176


Weighing Operation 


 Image 1 27-08-2018  Delete

 Geo-Coordinates : Latitude : 18.524651
Longitude : 73.872189

T-2 Yield Data 

 Image 1 27-08-2018  Delete

 Geo-Coordinates : Latitude : 18.524798
Longitude : 73.872188

DEBUG-1.0-3C1E2B34 

मोबाईल ॲपची माहीती भरण्यासाठी सूचना

चारही फोटो
Upload केल्याची
खात्री करुन Save
करावे.

← New Form

Select Step from the Dropdown

1	Part 1 - Field Overview & Est. CCE	✓
2	Part 2 - Field & Harvest Details	^
	CCE Field Selection & Images	✓
	CCE Area Specification & Area images	✓
	Weighing Specification	✓
	Harvest Specification	✓
	Approval / Verification	

DEBUG-1.0-3C1E2B34

मोबाईल ॲपची माहीती
भरण्यासाठी सूचना

Click on this
button

← New Form (Part 2) ⋮

Experiment no. : 051822PTH28928
Village: Amalner | Survey No. / Khasra No. / Khata No. : 120

Approval / Verification

Supervisor's Name

Supervisor's Mobile Number

Supervisor's Designation

Insurance Agent Present
 Yes No

Name of Insurance Agent *

Phone No. *

DEBUG-1.0-3C1E2B34 Save

मोबाईल ॲपची माहीती भरण्यासाठी सूचना

ग्रामस्तरीय समीतीचा प्रमुख मंडल कृषि अधिकारी/कृषि विस्तार अधिकारी (पंस)/मंडळ अधिकारी (महसूल) असतात. त्यांचे नाव व मोबाईल लिहावा अन्यथा त्या ठिकाणी जो वरीष्ठ अधिकारी आहे त्यांचा तपशिल लिहावा

विमा कंपनीचा प्रतिनीधी असल्यास त्यांचे नाव व मोबाईल

Fill up the Fields &
Complete Part 2

← New Form

Select Step from the Dropdown

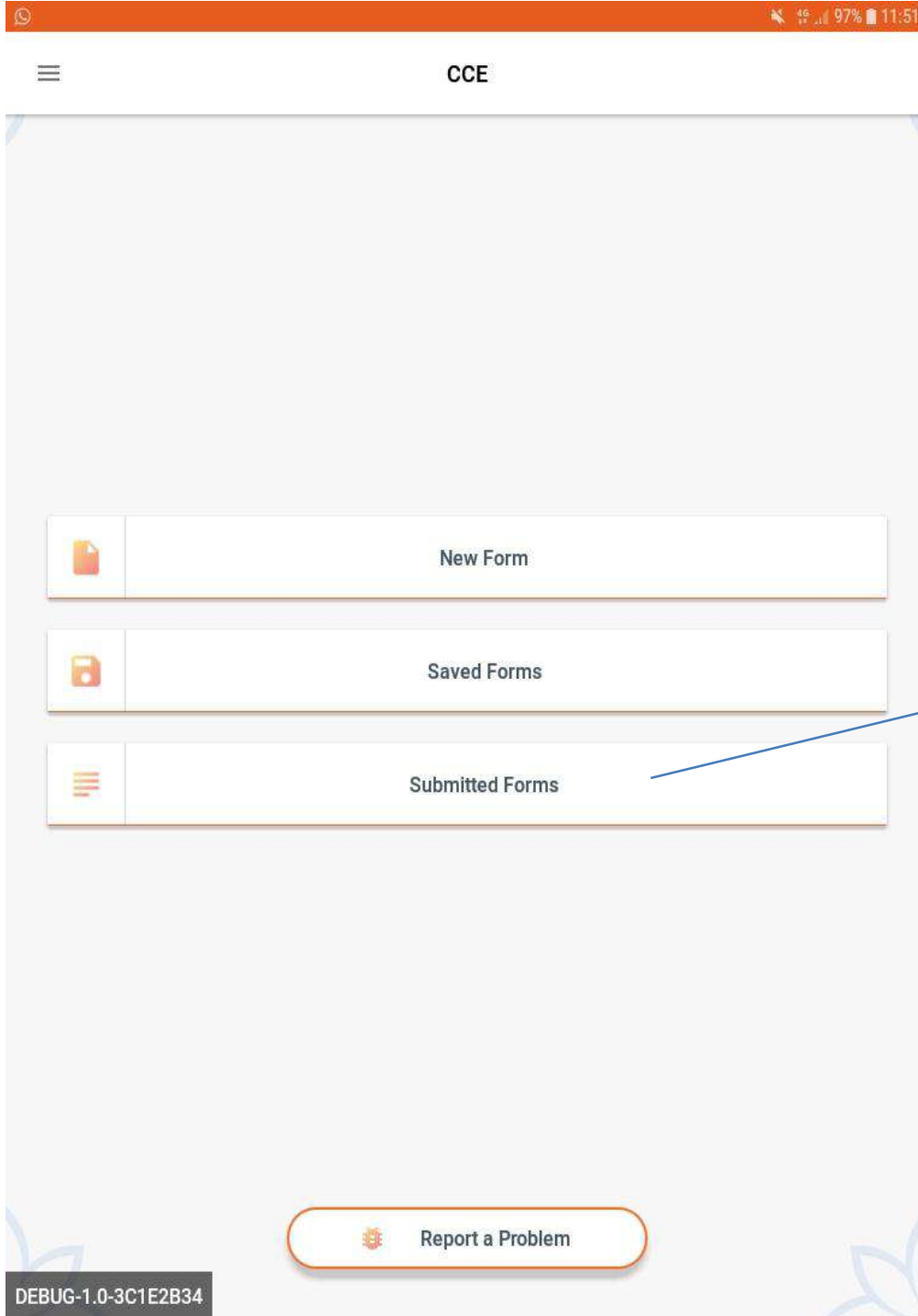
1	Part 1 - Field Overview & Est. CCE	✓
2	Part 2 - Field & Harvest Details	✓

SUBMIT FORM

DEBUG-1.0-3C1E2B34

मोबाईल ॲपची माहीती भरण्यासाठी सूचना

Part 1 व Part 2
पुर्ण भरुन झाल्यानंतर
Submit या बटणावर
Click करावे.



मोबाईल ॲपची माहीती भरण्यासाठी सूचना

पिक कापणी प्रयोगाचे
Part -1 व Part -2 ची
submit केलेली माहीती
पाहण्यासाठी येथे Click
करावे.

Submitted Forms	
Kharif 2018	
Sorted by - Date Added	
Survey Number : 051822PTH28928	
Season	Kharif
Name of Farmer	XYZ
Address	Amalner, Amalner, Bhendala, Gangapur, Aurangabad, MAHARASHTRA
Total Area of Selected Field	1 HECTARE
Survey No. / Khasra No. / Khata No.	120
Crop	Black Gram (urd Bean)
View	
Survey Number : 051822PTH28835	
Season	KHARIF
Name of Farmer	Shatru
Address	Nevargaon, Newargaon, Manjari, Gangapur, Aurangabad, MAHARASHTRA
Total Area of Selected Field	5 HECTARE
Survey No. / Khasra No. / Khata No.	100
Crop	Soybean (bhat)
View	
Survey Number : 051822PTH28509	
Season	KHARIF
Name of Farmer	Shinde Rama Dasharath
Address	Amalner, Amalner, Bhendala, Gangapur, Aurangabad, MAHARASHTRA

मोबाईल ॲपची माहिती भरण्यासाठी सूचना

सेव्ह केलेली माहिती
पाहण्याची सोय देण्यात
आलेली आहे.